

6101 * Passau - Oberzell - Jochenstein - Gottsdorf - Breitenberg → 6101

Gemeinschaftsverkehr: RBO/ RBP Verkehrsgemeinschaft Landkreis Passau (VLP)

RBO Regionalbus Ostbayern GmbH,
 Niederlassung Süd, Außenstelle Passau, Bahnhofstraße 28, 94032 Passau
 Tel.: 0851 / 75637-0, Fax: 0851 / 75637-25, E-Mail: Passau@rbo.de, Internet: www.vlp-passau.de
 RBP, Dürnöderweg 3, 94072 Bad Füssing, Tel.: 08531 / 94490
 Gültig ab 01.09.2017

An Wochenfeiertagen Verkehr wie Sonntag

In Passau, Ilzbrücke Abzw. Oberhaus, Halt nur zum Aussteigen

An Heiligabend und Silvester Verkehr wie Samstag, wenn 24.12. und 31.12. = Sonntag, dann Verkehr wie Sonn- und Feiertag.

Fahrtnummer	Montag - Freitag																				RF			
	6101 044	6101 054	6101 002	6101 038	6101 032	6101 004	6101 028	6101 018	6101 066	6101 006	6101 074	6101 008	6101 022	6101 040	6101 010	6101 034	6101 056	6101 030	6101 036	6101 070		6101 072	6101 058	6101 024
Verkehrsbeschränkungen	F	S		S	S		S						S	S4		S		F	S	S	F			
Anmerkungen													99											RF
																							857	
Passau, Hbf			6:02	6:03		6:40			7:50	9:50	10:50	11:50		12:30	13:20			14:50	14:50	16:00	16:00		16:20	
Passau, Am Schanzlurm			6:04			6:42			7:52	9:52	10:52	11:52		12:32	13:22			14:52	14:52	16:02	16:02		16:22	
Passau, Nagelschmiedgasse			6:05			6:43			7:53	9:53	10:53	11:53		12:33	13:23			14:53	14:53	16:03	16:03		16:23	
Passau, Rathaus			6:06			6:44			7:54	9:54	10:54	11:54		12:34	13:24			14:54	14:54	16:04	16:04		16:24	
Passau, Römerplatz			6:07			6:45			7:55	9:55	10:55	11:55		12:35	13:25			14:55	14:55	16:05	16:05		16:25	
Passau, Aufischer			6:09			6:47			7:57	9:57	10:57	11:57		12:37	13:27			14:57	14:57	16:07	16:07		16:27	
Passau, Zahnradfabrik, Werk 1			6:11			6:49			7:59	9:59	10:59	11:59		12:39	13:29			14:59	14:59	16:09	16:09		16:29	
Passau, Lindau			6:13			6:51			8:01	10:01	11:01	12:01		12:40	13:31			15:01	15:01	16:11	16:11		16:31	
Löwmühle			6:15			6:53			8:03	10:03	11:03	12:03		12:41	13:33			15:03	15:03	16:13	16:13		16:33	
Kermühle			6:16			6:54			8:04	10:04	11:04	12:04		12:43	13:34			15:04	15:04	16:14	16:14		16:34	
Erlau, Feuerwehrhaus																13:48								
Erlau, Ortsmitte			6:19	6:12		6:59	7:22		8:09	10:09	11:09	12:09		12:48	13:39			15:09	15:09	16:19	16:19		16:39	
Oberzell, Fa. Bauer			6:23	6:16		7:03	7:26		8:13	10:13	11:13	12:13		12:53	13:43	13:53		15:13	15:13	16:23	16:23		16:43	
Oberzell, Abzw Bf			6:24	6:17		7:04	7:27		8:14	10:14	11:14	12:14		12:55	13:44	13:54		15:14	15:14	16:24	16:24		16:44	
Oberzell, Marktplatz			6:25	6:18	6:30	7:05	7:28		8:15	10:15	11:15	12:15		12:56	13:45	13:55		15:15	15:15	16:25	16:25		16:45	
Oberzell, Fähre					6:31											13:56								
Oberzell, Bachstr.			6:26	6:19		7:06	7:29		8:16	10:16	11:16	12:16		12:58	13:46			15:16	15:16	16:26	16:26		16:46	
Kohlbachmühle					6:34											13:59								
Grünau					6:35											14:00								
Jochenstein, Kraftwerk					6:39											14:04								
Jochenstein, Ort					6:40											14:05								
Untergriesbach, West			6:32	6:25		7:12	7:35		8:22	10:22	11:22	12:22		13:02	13:52			15:22	15:22	16:32	16:32		16:52	
Untergriesbach, Marktplatz	○		6:33	6:26		7:13	7:36		8:23	10:23	11:23	12:23	12:57	13:05	13:53			15:23	15:23	16:33	16:33		16:53	
Untergriesbach, Marktplatz		6:03	6:20	6:35	6:27		7:37	8:00	8:25	10:25		12:25	12:57	13:05	13:55		13:58	15:25	15:25	16:35	16:35	16:45	16:55	
Untergriesbach, Gymnasium							7:40						12:50					15:30						
Untergriesbach, Verbandsschule													12:55											
Untergriesbach, Marktstraße		6:04	6:21	6:36	6:28			8:01	8:26	10:26		12:26	12:58	13:07	13:56		13:59	15:26	15:34	16:36	16:36	16:46	16:56	
Untergriesbach, Stefflhäusl				6:37	6:29			8:02	8:27	10:27		12:27	12:59	13:09	13:57			15:27	15:35	16:37	16:37		16:57	
Diendorf		6:07	6:24														14:02						16:49	
Lämmersdorf		6:09	6:26														14:04						16:51	
Unteröd		6:10	6:27														14:05							
Oberöd		6:12	6:29														14:07							
Ramesberg		6:14	6:31														14:09							
Gottsdorf, Bad		6:15	6:32														14:10							
Gottsdorf		6:17	6:34														14:12							
Ficht-Oberödtdorf Abzw			6:39	6:31				8:04	8:29	10:29		12:29	13:01	13:11	13:59			15:29	15:37	16:39	16:39		16:59	
Wildenranna			6:42					8:07	8:32	10:32		12:32	13:04	13:13	14:02			15:32	15:40	16:42	16:42		17:02	
Pöizöd			6:43					8:08	8:33	10:33		12:33	13:05	13:14	14:03			15:33	15:41	16:43	16:43		17:03	
Petermühle			6:44	6:35				8:09	8:34	10:34		12:34	13:06	13:15	14:04			15:34	15:42	16:44	16:44		17:04	
Maihoferbrücke, Rannasee				6:37					8:36				12:36		14:06			15:36	15:44				17:06	
Maihoferbrücke II			6:46					8:11	10:36				13:08	13:16						16:46	16:46			
Maierhof bei Wildenranna			6:47					8:12	10:37				13:09	13:17						16:47	16:47			
Kappel, Abzw			6:49					8:14	10:39				13:11	13:19						16:49	16:49			
Eidenberg			6:50					8:15	10:40				13:12	13:21						16:50	16:50			
Hartmannsreuth			6:53					8:18	10:43				13:15	13:25						16:53	16:53			
Wegscheid, Abzw Aiglsöd			6:55					8:20	10:45				13:17	13:27						16:55	16:55			
Wegscheid, Bf			6:56					8:21	10:46				13:18	13:28						16:56	16:56			
Mitterwasser, Abzw				6:38					8:37				12:37		14:07			15:37	15:45				17:07	
Niederwegscheid				6:40					8:39				12:39		14:09			15:39	15:47				17:09	
Wegscheid, Abzw Bf				6:41					8:40				12:40		14:10			15:40	15:48				17:10	
Wegscheid, Rathaus	○		6:57	6:42				8:22	8:41	10:47		12:41	13:19	13:30	14:11			15:41	15:49	16:57	16:57		17:11	
Wegscheid, Rathaus			6:58	6:42				8:22	10:47				12:42	13:20	13:30			15:49	16:57	16:57			17:12	
Wegscheid, Krankenhaus			6:59	6:43				8:23	10:48				12:43	13:21	13:31			15:50	16:58	16:58			17:13	
Wasserstatt, Richtermühle			7:01										12:45	13:23									17:15	
Kramerschlag			7:02										12:46	13:24									17:16	
Meßnerschlag			7:03										12:47	13:25									17:17	
Meßnerschlagwaide			7:04										12:48	13:26									17:18	
Lacken, Ort			7:05										12:49	13:27									17:19	
Moorwirtschaft			7:06										12:50	13:28									17:20	
Lacken, Anwesen Felber			7:07										12:51	13:29									17:21	
Geigerkreuz			7:0																					



Gemeinschaftsverkehr: RBO/ RBP Verkehrsgemeinschaft Landkreis Passau (VLP)

RBO Regionalbus Ostbayern GmbH,
 Niederlassung Süd, Außenstelle Passau, Bahnhofstraße 28, 94032 Passau
 Tel.: 0851 / 75637-0, Fax: 0851 / 75637-25, E-Mail: Passau@rbo.de, Internet: www.vlp-passau.de
 RBP, Dürnöderweg 3, 94072 Bad Füssing, Tel.: 08531 / 94490
 Gültig ab 01.09.2017

An Wochenfeiertagen Verkehr wie Sonntag

In Passau, Ilzbrücke Abzw. Oberhaus, Halt nur zum Aussteigen

An Heiligabend und Silvester Verkehr wie Samstag, wenn 24.12. und 31.12. = Sonntag, dann Verkehr wie Sonn- und Feiertag.

Fahrtnummer	Montag - Freitag						Samstag						Sonn- und Feiertag				
	6101 014	6101 016	6101 060	6101 080	6101 046	6101 020	6101 062	6101 048	6101 084	6101 026	6101 064	6101 050	6101 052	6101 086	6101 088	6101 090	6101 012
Verkehrsbeschränkungen						12											
Anmerkungen					☺			☺						☺	☺	☺	☺
Passau, Hbf	16 50	17 15		17 50	18 50	20 20		9 50	11 50	13 10			15 50	17 50	9 50	12 50	14 50
Passau, Am Schanzlurm	16 52	17 17		17 52	18 52	20 22		9 52	11 52	13 12			15 52	17 52	9 52	12 52	14 52
Passau, Nagelschmiedgasse	16 53	17 18		17 53	18 53	20 23		9 53	11 53	13 13			15 53	17 53	9 53	12 53	14 53
Passau, Rathaus	16 54	17 19		17 54	18 54	20 24		9 54	11 54	13 14			15 54	17 54	9 54	12 54	14 54
Passau, Römerplatz	16 55	17 20		17 55	18 55	20 25		9 55	11 55	13 15			15 55	17 55	9 55	12 55	14 55
Passau, Aufischer	16 57	17 22		17 57	18 57	20 27		9 57	11 57	13 17			15 57	17 57	9 57	12 57	14 57
Passau, Zahnradfabrik, Werk 1	16 59	17 24		17 59	18 59	20 29		9 59	11 59	13 19			15 59	17 59	9 59	12 59	14 59
Passau, Lindau	17 01	17 26		18 01	19 01	20 31		10 01	12 01	13 21			16 01	18 01	10 01	13 01	15 01
Löwmühle	17 03	17 28		18 03	19 03	20 33		10 03	12 03	13 23			16 03	18 03	10 03	13 03	15 03
Kernmühle	17 04	17 29		18 04	19 04	20 34		10 04	12 04	13 24			16 04	18 04	10 04	13 04	15 04
Erlau, Feuerwehrhaus																	
Erlau, Ortsmitte	17 09	17 34		18 09	19 09	20 39		10 09	12 09	13 29			16 09	18 09	10 09	13 09	15 09
Obernzell, Fa. Bauer	17 13	17 38		18 13	19 13	20 43		10 13	12 13	13 33			16 13	18 13	10 13	13 13	15 13
Obernzell, Abzw Bf	17 14	17 39		18 14	19 14	20 44		10 14	12 14	13 34			16 14	18 14	10 14	13 14	15 14
Obernzell, Marktplatz	17 15	17 40		18 15	19 15	20 45		10 15	12 15	13 35			16 15	18 15	10 15	13 15	15 15
Obernzell, Fähre																	
Obernzell, Bachstr.	17 16	17 41		18 16	19 16	20 46		10 16	12 16	13 36			16 16	18 16	10 16	13 16	15 16
Kohlbachmühle																	
Grünau																	
Jochenstein, Kraftwerk																	
Jochenstein, Ort																	
Untergriesbach, West	17 22	17 47		18 22	19 22	20 52		10 22	12 22	13 42			16 22	18 22	10 22	13 22	15 22
Untergriesbach, Marktplatz	17 23	17 48		18 23	19 23	20 53		10 23	12 23	13 43			16 23	18 23	10 23	13 23	15 23
Untergriesbach, Marktplatz		17 50	17 50		19 25	20 55	7 53	10 25		13 45	13 45	14 20	16 25	18 25			15 25
Untergriesbach, Gymnasium																	
Untergriesbach, Verbandsschule																	
Untergriesbach, Marktstraße	17 51	17 51		19 26	20 56	7 54	10 26		13 46	13 46	14 21	16 26	18 26				15 26
Untergriesbach, Stefflhäusl	17 52			19 27	20 57		10 27		13 47		14 22	16 27	18 27				15 27
Diendorf			17 54			7 57				13 49							
Lämmersdorf			17 56			7 59				13 51							
Unteröd			17 57			8 00				13 52							
Oberöd			17 59			8 02				13 54							
Ramesberg			18 01			8 04				13 56							
Gottsdorf, Bad			18 02			8 05				13 57							
Gottsdorf			18 04			8 07				13 59							
Ficht-Oberödztorf Abzw	17 54			19 29	20 59		10 29		13 49		14 24	16 29	18 29				15 29
Wildenranna	17 57			19 32	21 02		10 32		13 52		14 27	16 32	18 32				15 32
Pöizöd	17 58			19 33	21 03		10 33		13 53		14 28	16 33	18 33				15 33
Petermühle	17 59			19 34	21 04		10 34		13 54		14 29	16 34	18 34				15 34
Maierhoferbrücke, Rannasee				19 36	21 06				13 56			16 36	18 36				15 36
Maierhoferbrücke II	18 01						10 36				14 31						
Maierhof bei Wildenranna	18 02						10 37				14 32						
Kappel, Abzw	18 04						10 39				14 34						
Eidenberg	18 05						10 40				14 35						
Hartmannsreuth	18 08						10 43				14 38						
Wegscheid, Abzw Aiglsöd	18 10						10 45				14 40						
Wegscheid, Bf	18 11						10 46				14 41						
Mitterwasser, Abzw				19 37	21 07				13 57			16 37	18 37				15 37
Niederwegscheid				19 39	21 09				13 59			16 39	18 39				15 39
Wegscheid, Abzw Bf				19 40	21 10				14 00			16 40	18 40				15 40
Wegscheid, Rathaus	18 12			19 41	21 11		10 47		14 01		14 42	16 41	18 41				15 41
Wegscheid, Rathaus	18 13			19 42			10 48		14 02				18 42				15 42
Wegscheid, Krankenhaus	18 14			19 43			10 49		14 03				18 43				15 43
Wasserstatt, Richtermühle	18 16			19 45			10 51		14 05				18 45				15 45
Kramerschlag	18 17			19 46			10 52		14 06				18 46				15 46
Meßnerschlag	18 18			19 47			10 53		14 07				18 47				15 47
Meßnerschlagwaide	18 19			19 48			10 54		14 08				18 48				15 48
Lacken, Ort	18 20			19 49			10 55		14 09				18 49				15 49
Moorwirtschaft	18 21			19 50			10 56		14 10				18 50				15 50
Lacken, Anwesen Felber	18 22			19 51			10 57		14 11				18 51				15 51
Geigerkreuz	18 23			19 52			10 58		14 12				18 52				15 52
Mühlendammberg, Abzw	18 24			19 53			10 59		14 13				18 53				15 53
Simmelkurve	18 25			19 54			11 00		14 14				18 54				15 54
Thalberg	18 27			19 56			11 02		14 16				18 56				15 56
Hangerleiten, Kronawitterkapelle	18 28			19 57			11 03		14 17				18 57				15 57
Hangerleiten	18 30			19 59			11 05		14 19				18 59				15 59
Gollnerberg, Schule	18 31			20 00			11 06		14 20				19 00				16 00
Gollnerberg, Schuhkapelle	18 32			20 01			11 07		14 21				19 01				16 01
Weidinger-Holz	18 33			20 02			11 08		14 22				19 02				16 02
Stampferbrücke	18 34			20 03			11 09		14 23				19 03				16 03
Breitenberg, Passauer-Str.	18 36			20 05			11 11		14 25				19 05				16 05

12 nur Donnerstag und Freitag

☺ Fahrradbeförderung vom 01.05. - Ende Allerheiligentagen. Fahrradträger am Bus - max. 5 Räder beförderbar. Kein Anspruch auf Beförderung bei ausgelastetem Fahrradträger. Fahrrad muß für den Rad-Träger geeignet sein. Fahrradverladung durch Fahrgast



Gemeinschaftsverkehr: RBO/ RBP Verkehrsgemeinschaft Landkreis Passau (VLP)

RBO Regionalbus Ostbayern GmbH,
 Niederlassung Süd, Außenstelle Passau, Bahnhofstraße 28, 94032 Passau
 Tel.: 0851 / 75637-0, Fax: 0851 / 75637-25, E-Mail: Passau@rbo.de, Internet: www.vlp-passau.de
 RBP, Dürnöderweg 3, 94072 Bad Füssing, Tel.: 08531 / 94490
 Gültig ab 01.09.2017

In Passau, Ilzbrücke Abzw. Oberhaus, Halt nur zum Aussteigen

An Wochenfeiertagen Verkehr wie Sonntag

An Heiligabend und Silvester Verkehr wie Samstag, wenn 24.12. und 31.12. = Sonntag, dann Verkehr wie Sonn- und Feiertag.

Fahrtnummer	Montag - Freitag																							
	6101 001	6101 057	6101 051	6101 031	6101 005	6101 003	6101 049	6101 059	6101 027	6101 007	6101 069	6101 009	6101 073	6101 011	6101 029	6101 075	6101 013	6101 033	6101 061	6101 015	6101 043	6101 077	6101 035	
Verkehrsbeschränkungen		F	S	S	S	S	F	S	S						S				S		S	F		
Anmerkungen									☒			☚		☚							☚	☚		☚
Breitenberg, Passauer-Str.	5 10								6 45	7 48									13 20			13 48		
Stamperbrücke	5 12								6 47	7 50									13 22			13 50		
Weidinger-Holz	5 13								6 48	7 51									13 23			13 51		
Gollnerberg, Schuhkapelle	5 14								6 49	7 52									13 24			13 52		
Gollnerberg, Schule	5 15								6 50	7 53									13 25			13 53		
Hangerleiten	5 16								6 51	7 54									13 26			13 54		
Hangerleiten, Kronawitterkapelle	5 18								6 53	7 56									13 28			13 56		
Thalberg	5 19					6 16	6 21		6 54	7 57									13 29			13 57		
Simmelkurve	5 21					6 18	6 23		6 56	7 59									13 31			13 59		
Mühlendemelberg, Abzw	5 23					6 20	6 25		6 58	8 01									13 33			14 01		
Geigerkreuz	5 24					6 21	6 26		6 59	8 02									13 34			14 02		
Lacken, Anwesen Felber	5 25					6 22	6 27		7 00	8 03									13 35			14 03		
Moorwirtschaft	5 26					6 23	6 28		7 01	8 04									13 36			14 04		
Lacken, Ort	5 27					6 24	6 29		7 02	8 05									13 37			14 05		
Meßnerschlagwaide	5 28					6 25	6 30		7 03	8 06									13 38			14 06		
Meßnerschlag	5 29					6 26	6 31		7 04	8 07									13 39			14 07		
Kramerschlag	5 30					6 27	6 32		7 05	8 08									13 40			14 08		
Wasserstatt, Richtermühle	5 31					6 28	6 33		7 06	8 09									13 41			14 09		
Wegscheid, Krankenhaus	5 33					6 30	6 35		7 08	8 11		10 06		12 04					13 43			14 11		16 14
Wegscheid, Rathaus	5 34					6 31	6 36		7 09	8 12		10 07		12 05					13 44			14 12		16 15
Wegscheid, Rathaus	5 35				6 33	6 36	6 37		7 10	8 13	9 13	10 07		12 05					13 45		14 13	14 15		16 15
Wegscheid, Abzw Bf					6 34		6 38			8 14	9 14								13 46					16 16
Niederwegscheid					6 35		6 39			8 15	9 15								13 47					16 17
Mitterwasser, Abzw					6 37		6 41			8 17	9 17								13 49					16 19
Wegscheid, Bf	5 36					6 37			7 11			10 08		12 06							14 14	14 16		
Wegscheid, Abzw Aiglsöd	5 37					6 38			7 12			10 09		12 07							14 15	14 17		
Hartmannsreuth	5 39					6 39			7 14			10 11		12 09							14 17	14 19		
Eidenberg	5 42					6 42			7 17			10 14		12 12							14 20	14 22		
Kappel, Abzw	5 43					6 43			7 18			10 15		12 13							14 21	14 23		
Maierhof bei Wildenranna	5 45					6 45			7 20			10 17		12 15							14 23	14 25		
Maierhoferbrücke, Rannasee	5 46				6 38	6 46	6 42		7 21	8 18	9 18	10 18		12 16			13 50			14 24	14 26		16 20	
Peternmühle	5 48				6 40		6 44		7 23	8 20	9 20	10 20		12 18			13 52			14 26	14 28		16 22	
Pölzöd	5 49				6 41		6 45		7 24	8 21	9 21	10 21		12 19			13 53			14 27	14 29		16 23	
Wildenranna	5 50				6 42		6 46		7 25	8 22	9 22	10 22		12 20			13 54			14 28	14 30		16 24	
Ficht-Oberötzdorf Abzw	5 52				6 44		6 48		7 27	8 24	9 24	10 24		12 22			13 56			14 30	14 32		16 26	
Gottsdorf		6 29	6 29						6 40											14 15				
Gottsdorf, Bad		6 31	6 31						6 42											14 17				
Ramesberg		6 32	6 32						6 43											14 18				
Oberöd		6 34	6 34						6 45											14 20				
Unteröd		6 36	6 36						6 47											14 22				
Lämmersdorf		6 37	6 37						6 48											14 23				
Diendorf		6 39	6 39						6 50											14 25				
Untergriesbach, Stefflhäusl	5 53				6 46		6 50		7 31	8 26	9 26	10 26		12 24			13 58			14 32	14 34		16 27	
Untergriesbach, Marktstraße	5 54	6 42	6 42		6 47		6 51	6 53		7 32	8 27	9 27	10 27		12 25		13 59		14 28	14 33	14 35		16 28	
Untergriesbach, Gymnasium									7 41						12 50									
Untergriesbach, Marktplatz	5 55	6 43	6 43		6 48		6 52		7 34	8 28	9 28	10 28		12 27	12 52		14 00			14 34	14 36		16 29	
Untergriesbach, Marktplatz	5 57		6 45		6 50		6 54		7 34	8 30	9 30	10 30	11 30	12 30	12 53	13 30	14 00			14 44	14 38	15 30	16 30	
Untergriesbach, Verbandsschule									7 36						12 54									
Untergriesbach, Fa. Heigl								6 56										14 31						
Untergriesbach, West	5 58		6 46		6 51		6 55			8 31	9 31	10 31	11 31	12 31	12 55	13 31	14 01			14 45	14 39	15 31	16 31	
Jochenstein, Ort				6 44															14 06					
Jochenstein, Kraftwerk				6 45															14 07					
Grünau				6 49															14 11					
Kohlbachmühle				6 50															14 12					
Oberzell, Fähre				6 53															14 15					
Oberzell, Bachstr.	6 03		6 51		6 56		7 00			8 36	9 36	10 36	11 36	12 36	13 00	13 36	14 06			14 49	14 44	15 36	16 36	
Oberzell, Marktplatz	6 05		6 53	6 55	6 58		7 02			8 38	9 38	10 38	11 38	12 38	13 02	13 38	14 08	14 17		14 51	14 46	15 38	16 38	
Oberzell, Abzw Bf	6 06		6 54	6 56	6 59		7 03			8 39	9 39	10 39	11 39	12 39	13 03	13 39	14 09	14 18		14 52	14 47	15 39	16 39	
Oberzell, Fa. Bauer	6 07		6 55	6 57	7 00	6 58	7 04			8 40	9 40	10 40	11 40	12 40	13 04	13 40	14 10	14 19		14 53	14 48	15 40	16 40	
Erlau, Ortsmitte	6 12		7 00	7 02	7 05	7 03	7 09			8 45	9 45	10 45	11 45	12 45	13 09	13 45	14 15	14 24		14 58	14 53	15 45	16 45	
Kernmühle	6 16		7 04	7 06	7 09		7 13			8 49	9 49	10 49	11 49	12 49		13 49	14 19	14 28		15 02	14 57	15 49	16 49	
Löwmühle	6 17		7 05	7 07	7 10		7 14			8 50	9 50	10 50	11 50	12 50		13 50	14 20	14 29		15 03	14 58	15 50	16 50	
Passau, Lindau	6 19		7 07	7 09	7 12		7 16			8 52	9 52	10 52	11 52	12 52		13 52	14 22	14 31		15 05	15 00	15 52	16 52	
Passau, Zahnradfabrik, Werk 1	6 21		7 09	7 11	7 14	7 10	7 18			8 54	9 54	10 54	11 54	12 54		13 54	14 24	14 33		15 07	15 02	15 54	16 54	
Passau, Aufischer	6 23		7 11	7 13	7 16		7 20			8 56	9 56	10 56	11 56	12 56		13 56	14 26	14 35		15 09	15 04	15 56	16 56	
Passau, Ilzbrücke Abzw. Oberhaus	6 25		7 13	7 15	7 18		7 22			8 58	9 58	10 58	11 58	12 58		13 58	14 28	14 37		15 11	15 06	15 58	16 58	
Passau, Römerplatz	6 27		7 15	7 17	7 20	7 15	7 24			9 00	10 00	11 00	12 00	13 00		14 00	14 30	14 39		15 13	15 08	16 00	17 00	
Passau, Rathaus	6 28		7 16	7 18	7 21	7 16	7 25			9 01	10 01	11 01	12 01	13 01		14 01	14 31	14 40		15 14	15 09	16 01	17 01	






Gemeinschaftsverkehr: RBO/ RBP Verkehrsgemeinschaft Landkreis Passau (VLP)

RBO Regionalbus Ostbayern GmbH,
 Niederlassung Süd, Außenstelle Passau, Bahnhofstraße 28, 94032 Passau
 Tel.: 0851 / 75637-0, Fax: 0851 / 75637-25, E-Mail: Passau@rbo.de, Internet: www.vlp-passau.de
 RBP, Dürnöderweg 3, 94072 Bad Füssing, Tel.: 08531 / 94490
 Gültig ab 01.09.2017

In Passau, Ilzbrücke Abzw. Oberhaus, Halt nur zum Aussteigen

An Wochenfeiertagen Verkehr wie Sonntag

An Heiligabend und Silvester Verkehr wie Samstag, wenn 24.12. und 31.12. = Sonntag, dann Verkehr wie Sonn- und Feiertag.

Fahrtnummer	Montag - Freitag					Samstag							Sonn- und Feiertag			
	6101 019	6101 021	6101 063	6101 025	6101 045	6101 053	6101 065	6101 039	6101 079	6101 047	6101 067	6101 081	6101 017	6101 083	6101 085	6101 023
Verkehrsbeschränkungen				12												
Anmerkungen																
Breitenberg, Passauer-Str.								7 48		11 42			14 27			16 48
Stamperbrücke								7 50		11 44			14 29			16 50
Weidinger-Holz								7 51		11 45			14 30			16 51
Gollnerberg, Schuhkapelle								7 52		11 46			14 31			16 52
Gollnerberg, Schule								7 53		11 47			14 32			16 53
Hangerleiten								7 54		11 48			14 33			16 54
Hangerleiten, Kronawitterkapelle								7 56		11 50			14 35			16 56
Thalberg								7 57		11 51			14 36			16 57
Simmelkurve								7 59		11 53			14 38			16 59
Mühlendemelberg, Abzw								8 01		11 55			14 40			17 01
Geigerkreuz								8 02		11 56			14 41			17 02
Lacken, Anwesen Felber								8 03		11 57			14 42			17 03
Moorwirtschaft								8 04		11 58			14 43			17 04
Lacken, Ort								8 05		11 59			14 44			17 05
Meßnerschlag								8 06		12 00			14 45			17 06
Meßnerschlag								8 07		12 01			14 46			17 07
Kramerschlag								8 08		12 02			14 47			17 08
Wasserstatt, Richtermühle								8 09		12 03			14 48			17 09
Wegscheid, Krankenhaus		17 11						8 11		12 05			14 50			17 11
Wegscheid, Rathaus	○	17 12						8 12		12 06			14 51			17 12
Wegscheid, Rathaus		17 12		19 13		7 07		8 13		12 07			14 52			17 13
Wegscheid, Abzw Bf				19 14				8 14					14 53			17 14
Niederwegscheid				19 15				8 15					14 54			17 15
Mitterwasser, Abzw				19 17				8 17					14 56			17 17
Wegscheid, Bf		17 13				7 08				12 08						
Wegscheid, Abzw Aiglsöd		17 14				7 09				12 09						
Hartmannsreuth		17 16				7 11				12 11						
Eidenberg		17 19				7 14				12 14						
Kappel, Abzw		17 20				7 15				12 16						
Maierhof bei Wildenranna		17 22				7 17				12 17						
Maierhoferbrücke, Rannasee		17 23		19 18		7 18		8 18		12 18			14 57			17 18
Petermühle		17 25		19 20		7 20		8 20		12 20			14 59			17 20
Pölzöd		17 26		19 21		7 21		8 21		12 21			15 00			17 21
Wildenranna		17 27		19 22		7 22		8 22		12 22			15 01			17 22
Ficht-Oberötzdorf Abzw		17 29		19 24		7 24		8 24		12 24			15 03			17 24
Gottsdorf			18 14				8 12				14 02					
Gottsdorf, Bad			18 16				8 14				14 04					
Ramesberg			18 17				8 15				14 05					
Oberöd			18 19				8 17				14 07					
Unteröd			18 21				8 19				14 09					
Lämmersdorf	16 53		18 22				8 20				14 10					
Diendorf	16 55		18 24				8 22				14 12					
Untergriesbach, Stefflhäusl		17 31		19 26		7 26		8 26		12 26			15 05			17 26
Untergriesbach, Marktstraße		16 58	17 32	18 27	19 27	7 27	8 25	8 27		12 27	14 15		15 06			17 27
Untergriesbach, Gymnasium																
Untergriesbach, Marktplatz	○	16 59	17 33	18 28	19 28	7 28	8 26	8 28		12 28	14 16		15 07			17 28
Untergriesbach, Marktplatz		17 01	17 35		19 30	5 57		8 30	10 30	12 30		14 30	15 09	10 30	13 30	17 30
Untergriesbach, Verbandsschule																
Untergriesbach, Fa. Heigl																
Untergriesbach, West		17 02	17 36		19 31	5 58		8 31	10 31	12 31		14 31	15 10	10 31	13 31	17 31
Jochenstein, Ort																
Jochenstein, Kraftwerk																
Grünau																
Köhlbachmühle																
Obernzell, Fähre																
Obernzell, Bachstr.		17 07	17 41		19 36	6 03		8 36	10 36	12 36		14 36	15 15	10 36	13 36	17 36
Obernzell, Marktplatz		17 09	17 43		19 38	6 05		8 38	10 38	12 38		14 38	15 17	10 38	13 38	17 38
Obernzell, Abzw Bf		17 10	17 44		19 39	6 06		8 39	10 39	12 39		14 39	15 18	10 39	13 39	17 39
Obernzell, Fa. Bauer		17 11	17 45		19 40	6 07		8 40	10 40	12 40		14 40	15 19	10 40	13 40	17 40
Erlau, Ortsmitte		17 16	17 50		19 45	6 12		8 45	10 45	12 45		14 45	15 24	10 45	13 45	17 45
Kernmühle		17 20	17 54		19 49	6 16		8 49	10 49	12 49		14 49	15 28	10 49	13 49	17 49
Löwmühle		17 21	17 55		19 50	6 17		8 50	10 50	12 50		14 50	15 29	10 50	13 50	17 50
Passau, Lindau		17 23	17 57		19 52	6 19		8 52	10 52	12 52		14 52	15 31	10 52	13 52	17 52
Passau, Zahnradfabrik, Werk 1		17 25	17 59		19 54	6 21		8 54	10 54	12 54		14 54	15 33	10 54	13 54	17 54
Passau, Aufischer		17 27	18 01		19 56	6 23		8 56	10 56	12 56		14 56	15 35	10 56	13 56	17 56
Passau, Ilzbrücke Abzw. Oberhaus		17 29	18 03		19 58	6 25		8 58	10 58	12 58		14 58	15 37	10 58	13 58	17 58
Passau, Römerplatz		17 31	18 05		20 00	6 27		9 00	11 00	13 00		15 00	15 39	11 00	14 00	18 00
Passau, Rathaus		17 33	18 06		20 01	6 28		9 01	11 01	13 01		15 01	15 40	11 01	14 01	18 01
Passau, Nagelschmiedgasse		17 35	18 08		20 03	6 30		9 03	11 03	13 03		15 03	15 42	11 03	14 03	18 03
Passau, Am Schanzi		17 37	18 10		20 05	6 32		9 05	11 05	13 05		15 05	15 44	11 05	14 05	18 05
Passau, Hbf	○	17 40	18 13		20 08	6 35		9 08	11 08	13 08		15 08	15 47	11 08	14 08	18 08

12 nur Donnerstag und Freitag
 Fahrradbeförderung vom 01.05. - Ende Allerheiligenferien. Fahrradträger am Bus - max. 5 Räder beförderbar. Kein Anspruch auf Beförderung bei ausgelastetem Fahrradträger. Fahrrad muß für den Rad-Träger geeignet sein. Fahrradverladung durch Fahrgast

R120 Fahrradbeförderung nur Mo - Do